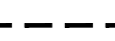









LIČKO-SENJSKA ŽUPANIJA
GRAD NOVALJA
 II. CILJANE IZMJENE I DOPUNE
 URBANISTIČKOG PLANA UREĐENJA
 LUKE NOVALJA





**3. UVJETI KORIŠTENJA, UREĐENJA I
 ZAŠTITE POVRŠINA**

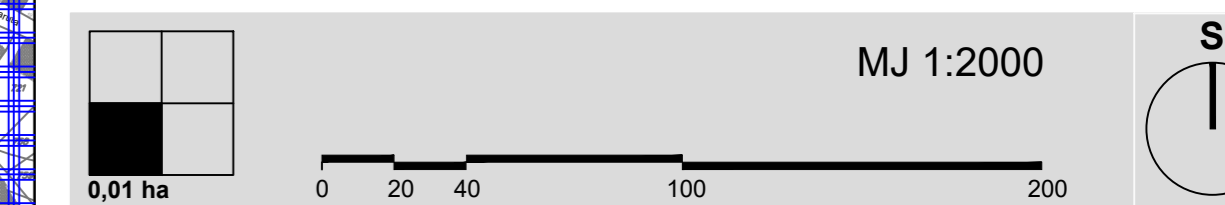
- GRANICE**
-  Granica obuhvata plana
 -  Granica lučkog područja luke otvorene za javni promet
 -  Granica lučkog područja luke nautičkog turizma - marine
 -  Granica (prijedlog) koncesije luke nautičkog turizma - marine

- UVJETI KORIŠTENJA
 ARHEOLOŠKA BAŠTINA**
-  Arheološko područje
 -  Prezentacija antičkog vodovoda "Talijanova buža"

- VOĐE I MORE**
-  Lučko područje

- PODRUČJE PRIMJENE POSEBNIH OGRANIČENJA I ZAŠTITE
 EKOLOŠKE MREŽA NATURA 2000**
-  Područja očuvanja značajna za ptice - POP HR100023 SZ Dalmacija i Pag

- UREĐENJE ZEMLJIŠTA**
-  Uređenje pješačkih površina/trasa obalne šetnice ("Lungo mare")
 -  Uređenje zemljišta unutar infrastrukturnih površina
 -  Uređenje plaže - kupališta
 -  Ozelenjavanje (javne zelene površine)



Županija: **LIČKO-SENJSKA ŽUPANIJA**
 Općina/Grad: **GRAD NOVALJA**

Naziv prostornog plana: **II. CILJANE IZMJENE I DOPUNE URBANISTIČKOG
 PLANA UREĐENJA LUKE NOVALJA**

Naziv kartografskog prikaza: **UVJETI KORIŠTENJA, UREĐENJA I ZAŠTITE POVRŠINA**

Broj kartografskog prikaza: **3.** Mjerilo kartografskog prikaza: **1:2000**

Odluka o izradi prostornog plana (službeno glasilo): Odluka predstavničkog tijela o donošenju plana (službeno glasilo): "Županijski glasnik" Ličko - senjske županije br. 17/21 "Županijski glasnik" Ličko - senjske županije br. 41/A/21

Javna rasprava (datum objave): "Zadarski list" od 08. kolovoza 2021. www.mgju.hr od 04. kolovoza 2021. www.novalja.hr od 04. kolovoza 2021.
 Pečat tijela odgovornog za provođenje javne rasprave: Javni uvid održan: od: 10. kolovoza 2021. do: 17. kolovoza 2021.
 Odgovorna osoba za provođenje javne rasprave: Gordana Vuković, dipl.ing.arh.

Suglasnost Ministarstva na plan prema članku 108. Zakona o prostornom uređenju (NN 153/13, 65/17, 114/18, 39/19 i 98/19), broj suglasnosti: KLASA: 3624/2021-130/3, URBROJ: 531-05-01-02/02-21-4, Zagreb, 24. srpnja 2021. god.

Pravna osoba/tijelo koje je izradilo plan: **URBANISTIČKI INSTITUT HRVATSKE d.o.o.**
 Zagreb, Frane Petrića 4, tel. 014 804 300, fax. 014 814 708

Pečat pravne osobe/tijela koje je izradilo plan: Odgovorna osoba: **mr.sc. Ninoslav Dusper, dipl.ing.arh.**

Odgovorni voditelj plana: Dunja Ožvatić, dipl.ing.arh.

Stručni tim u izradi plana:
 1. Dunja Ožvatić, dipl.ing.arh. 3. Daliborka Pavlović, grad. teh.
 2. Ima Begović, dipl.ing.arh. 4. Doris Horvat, mag.ing.kraj.arh.

Pečat predstavničkog tijela: Predsjednik predstavničkog tijela: **Matije Gušić, struč.spec.oec.**

Istovjetnost ovog prostornog plana s izvornikom ovdjejava: (ime, prezime i potpis)

Pečat nadležnog tijela: **Matije Gušić, struč.spec.oec.**

(ime, prezime i potpis)